

**Управление по охране объектов культурного наследия
Воронежской области**

П Р И К А З

24 июня 2021 г.

№ 71-01-07/253

Воронеж

**О включении выявленного объекта культурного наследия в единый
государственный реестр объектов культурного наследия (памятников
истории и культуры) народов Российской Федерации в качестве
объекта культурного наследия регионального значения
«Братская могила № 489»**

В соответствии со статьями 3.1, 5.1, 9.2, 18 Федерального закона от 25.06.2002 «Об объектах культурного наследия (памятниках истории и культуры) народов Российской Федерации», пунктом 3.1.6 Положения об управлении по охране объектов культурного наследия Воронежской области, утвержденного постановлением правительства Воронежской области от 13.04.2015 № 275, на основании акта, составленного по результатам государственной историко-культурной экспертизы,

п р и к а з ы в а ю:

1. Включить в единый государственный реестр объектов культурного наследия (памятников истории и культуры) народов Российской Федерации (далее - реестр) в качестве объекта культурного наследия регионального значения памятник «Братская могила № 489», 1942 - 1943 гг., расположенный по адресу: Воронежская область, Верхнехавский район, муниципальное образование Малоприваловское сельское поселение, в центральной части кадастрового квартала 36:07:6700017.

2. Утвердить прилагаемые Границы территории объекта культурного наследия регионального значения «Братская могила № 489», расположенного по адресу: Воронежская область, Верхнехавский район, муниципальное образование Малоприваловское сельское поселение, в центральной части кадастрового квартала 36:07:6700017.

3. Начальнику отдела государственной охраны управления (Шевченко) обеспечить:

3.1. Направление в Министерство культуры Российской Федерации заявления о регистрации в реестре объекта культурного наследия регионального значения «Братская могила № 489» в срок, не превышающий одного месяца со дня вступления в силу настоящего приказа.

3.2. Направление в орган регистрации прав копии приказа, а также сведений, содержащих графическое описание местоположения границ территории объекта культурного наследия «Братская могила № 489», с перечнем координат характерных точек этих границ в системе координат, установленной для ведения Единого государственного реестра недвижимости, в срок, не превышающий пяти рабочих дней со дня вступления в силу настоящего приказа.

3.3. Уведомление лиц, являющихся собственниками или иными законными владельцами объекта, указанного в пункте 1 настоящего приказа, о включении объекта культурного наследия в реестр в срок, не превышающий трех рабочих дней со дня вступления в силу настоящего приказа.

4. Исключить из Перечня выявленных объектов культурного наследия Воронежской области объект «Братская могила № 489» (Воронежская область, г. Воронеж, квартал 541, Воронежский заповедник).

5. Контроль за исполнением настоящего приказа оставляю за собой.

Руководитель управления

A handwritten signature in black ink, consisting of stylized, cursive letters that appear to be 'Н.А. Гарашкин'.

Н.А. Гарашкин

УТВЕРЖДЕНЫ






приказом управления по охране
объектов культурного наследия
Воронежской области
от 24.06.2021 № 71-01-07/253

Границы территории объекта культурного наследия регионального значения «Братская могила № 489», расположенного по адресу: Воронежская область, Верхнехавский район, муниципальное образование Малоприваловское сельское поселение, в центральной части кадастрового квартала 36:07:6700017

1. Графическое описание местоположения границ территории объекта культурного наследия



Условные обозначения:

-  - границы кадастрового квартала
-  - границы земельного участка, установленные в соответствии с федеральным законодательством, включенные в ЕГРН
-  - границы территории объекта культурного наследия
- 1, 2 - характерные точки границ территории объекта культурного наследия
- 13 - кадастровый номер земельного участка
- 36:07:6700017 - номер кадастрового квартала
-  - объект культурного наследия
-  - территория объекта культурного наследия

2. Координаты характерных точек границ объекта культурного наследия

Номер характерной	Координаты характерных точек в местной системе	
	X	Y
1	537282.42	1330758.90
2	537279.79	1330762.97
3	537277.14	1330761.26
4	537279.79	1330757.19